ÖSKÜ

településrendezési eszközök

TELEPÜLÉSSZERKEZETI TERV

M=1 : 10 000

É
NY K
D

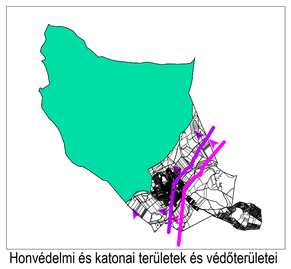

Honvédelmi és katonai területek és védőterületei

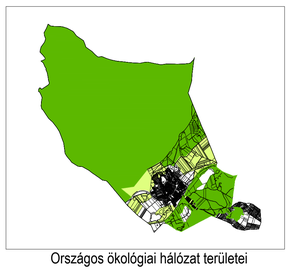

Országos ökológiai hálózat területei

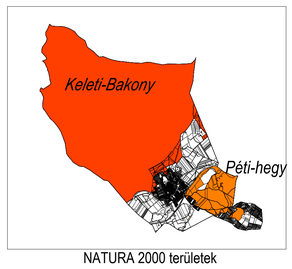

NATURA 2000 területek

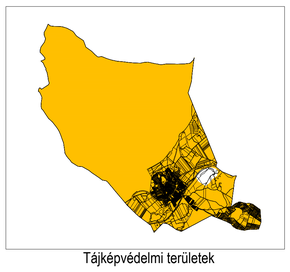

Tájképvédelmi területek

JELMAGYARÁZAT

ALAPTÉRKÉPI ELEMEK

- közigazgatási határ
- belterület határ
- javasolt belterület határ
- telekhatár
- szintvonal

TERÜLETFELHASZNÁLÁS

BEÉPÍTÉSRE SZÁNT TERÜLETEK

LAKOTERÜLET
- Lf falusias lakó

VEGYES TERÜLET
- Vt településközpont

GAZDASÁGI TERÜLET
- Gksz kereskedelmi, szolgáltató
- Gá általános

KÜLÖNLEGES BEÉPÍTÉSRE SZÁNT TERÜLET
- K-Mű mezőgazdasági üzemi terület
- feltételhez kötött fejlesztési terület

BEÉPÍTÉSRE NEM SZÁNT TERÜLETEK

ZÖLDTERÜLET
- Zkt közkert
- Zkp közpark

ERDŐTERÜLET
- Erv védelmi erdő
- Ek közjóléti erdő
- Erhv honvédelmi erdő

MEZŐGAZDASÁGI TERÜLET
- Ma általános mezőgazdasági
- Mko korlátozott használatú mezőgazdasági terület
- Mk kertes mezőgazdasági

KÖZLEKEDÉSI TERÜLET
- KÖu közúti
- KÖk közúti-pályás
- KÖi légi

TERMÉSZETKÖZELI TERÜLET
- Tk természetközeli terület

VÍZGAZDÁLKODÁSI TERÜLET
- V vízgazdálkodási terület
- vízkárelhárítási terv alapján tervezett vízfolyás
- vízjogi engedéllyel nem rendelkező vízfelület

KÜLÖNLEGES BEÉPÍTÉSRE NEM SZÁNT TERÜLET
- Kb-T temető területe
- Kb-Sp nagykiterjedésű sportolási célú terület
- Kb-Hon honvédelmi terület
- Kb-Ér naperőműpark területe
- Kb-B külszíni bányaterület
- Kb-Rek rekrediós terület
- Kb-Ko komposztáló telep

VÉDELEMMEL ÉS KORLÁTOZÁSSAL ÉRINTETT TERÜLETEK

TÁJ- ÉS TERMÉSZETVÉDELEM
- országos ökológiai hálózat - magterület
- országos ökológiai hálózat - puffterület
- Natura 2000 - Keleti-Bakony kiemelt jelentőségű természetmegőrzési terület
- Natura 2000 - Péti-hegy kiemelt jelentőségű természetmegőrzési terület
- Tájképvédelmi terület övezete
- ex lege védett forrás
- értékes, megtartandó élőhelyek
- tervezett védett földtani alapszelvény

ÖRÖKSÉGVÉDELEM
- műemlék
- műemléki környezet határa
- régészeti lelőhely határa

KÖRNYEZETVÉDELEM
- hidrogeológiai belső védőterület
- hidrogeológiai külső védőterület
- hidrogeológiai "A" védőterület
- hidrogeológiai "A" védőidom
- hidrogeológiai "B" védőterület
- hidrogeológiai "B" védőidom
- bányatelek határa
- ásványi nyersanyag tekintetében megkutatott terület
- felszínmozgások tekintetében fokozottan veszélyeztetett terület
- felszínmozgások tekintetében veszélyeztetett terület
- nyílt karszt
- belvízveszélyes terület
- zajvédő fal

EGYÉB
- repülőtér
- repülőtér magassági korlátozás
- honvédségi terület védőtávolsága

NYOMVONALAS ELEMEK, OBJEKTUMOK

KÖZLEKEDÉS

Megvalósult / Tervezett
- emelt sebességű I. rendű főút
- országos mellékút
- helyi gyűjtőút
- egyéb jelentősebb külterületi feltáróút
- vasútvonal és védőtávolsága
- gyalogút
- szintbeni vasúti kereszteződés
- főbb csomópont
- VÁ vasútállomás

KÖZMŰVEK, HÍRADÁS
- vízműkút
- víztározó
- vízfolyás mederkarbantartási sávval
- ipari/vízcsatorna (gravitációs)
- elválasztott rendszerű szennyvízvezeték
- víztározó
- 132 kV-os villamosenergia légvezeték és biztonsági övezete
- 22 kV-os villamosenergia légvezeték és biztonsági övezete
- Telenor bázisantenna
- Telekom bázisantenna
- Vodafone bázisantenna

Nyílt karszt

Vízbázisok és védőterületeik

1. melléklet a .../.... (.....) kt. határozathoz

Munka megnevezése:
ÖSKÜ TELEPÜLÉSRENDEZÉSI ESZKÖZÖK
VÉLEMÉNYEZÉSI TERVDOKUMENTÁCIÓ

Megrendelő:
ÖSKÜ KÖZSÉG ÖNKORMÁNYZATA
8191 Öskü, Szabadság tér 1.
tel.: +36 88 588 560, +36 70 360 7960
honlap: www.osku.hu

Generál tervező:
Pápai Építész Stúdió Kft.
8500 Pápa, Eötvös u. 24.
tel/fax: +36 89 311 131 mobil: +36 30 276 3433 e-mail: info@papaiepitesz.hu

Munkarész megnevezése:
TELEPÜLÉSSZERKEZETI TERV

Méretarány: M= 1:10 000
Dátum: 2022. május
Verzió: **TSZT**

TELEPÜLÉSRENDEZÉS, TÁJRENDEZÉS, KÖRNYEZETVÉDELEM	**TÁJOLÓ-TERV KFT.** 1074 BUDAPEST, RÓTTIG-MIHLER U. 24. E-MAIL: tajolotervkft@gmail.com	Felelős szakág tervező: ALER JÓZSEF TK/1, TT/1T, TR-01-0003	Aler József	Tervező: M. ANDRÁSI ÁGNES
KÖZLEKEDÉSTERVEZÉS	**MOBIL CITY BT.** 2131 GÖD, BOGÁNY U. 2. E-MAIL: mobilcity1@gmail.com	Felelős szakág tervező: MECSINKA KLÁRA KÉT-TR-TK1-01	Mecsinka Klára	Tervező: SZÜCS GERGELY
KÖZMŰELLÁTÁS, HÍRKÖZLÉS	**KÉSZ KFT.** 1016 BUDAPEST, NÁPHEGY U. 28. E-MAIL: kozmu@keszterveze.hu	Felelős szakág tervező: HANCZAR ZSOLTNÉ TE, TH, TV-T-01-2418 BIRÓ ATTILA TE, TH, TV-01-2456	Hanczár Zsoltné Bíró Attila	Tervező: SZOLÓCZAI BÁLINT
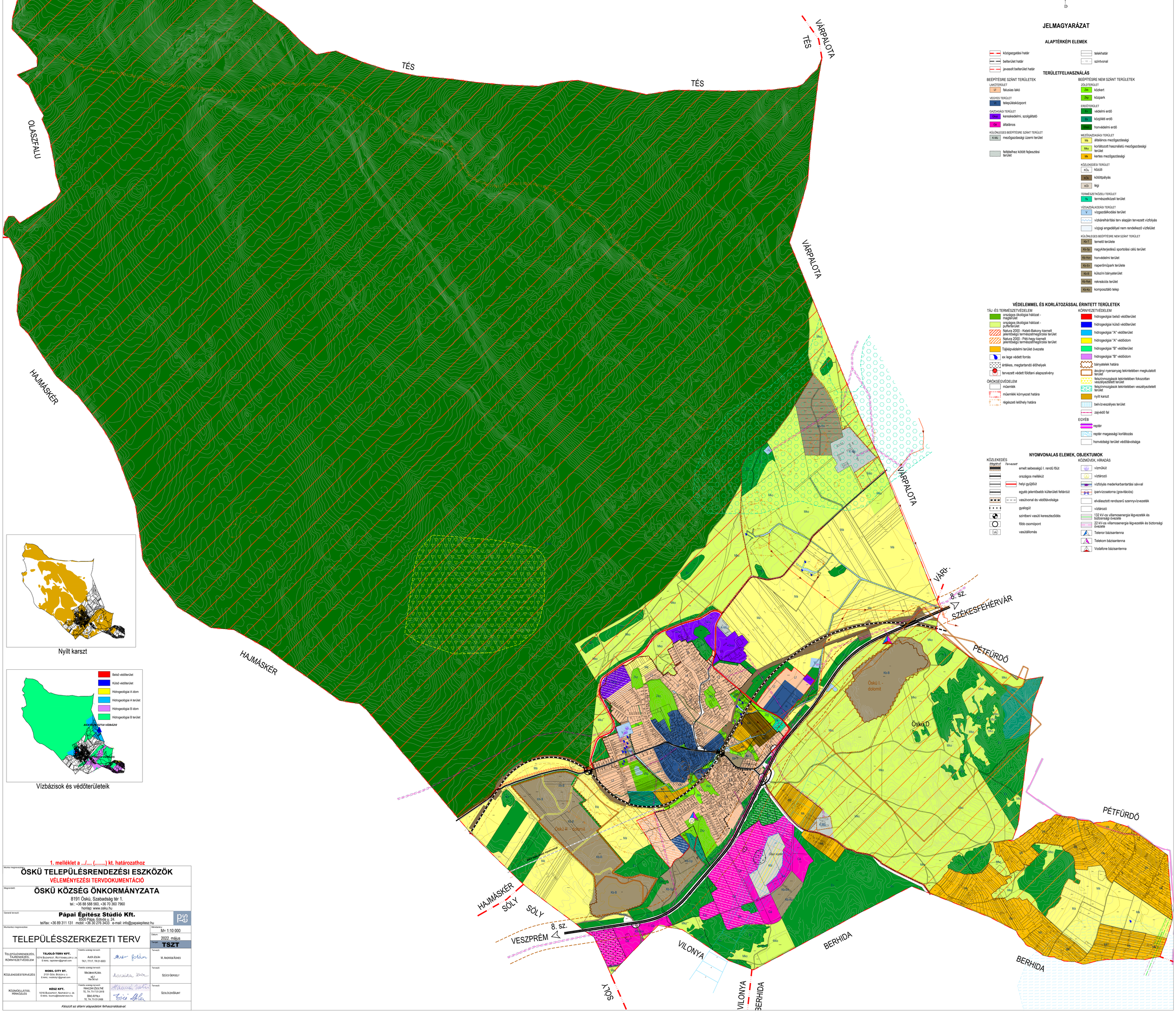
Készült az állami alapadatok felhasználásával.